

Landgoed Het Laar en de Wolfskuil 8 km (met afkorting – 4 km)



Beste scout,

Je staat aan het begin van een mooie tocht door het dal van de Regge en door landgoed Het Laar. We vertellen je onderweg iets over de prachtige plekken die je tegenkomt.

Aan het eind van deze beschrijving vind je wat informatie. Bij de kruispunten wordt daarnaar verwezen. Ook is er nog een topografische kaart met de route toegevoegd.

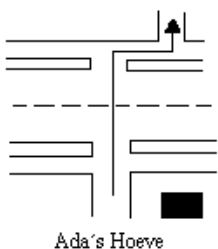
Zit er een foutje in de route? Of heb je een suggestie? Geef het ons door. Hierdoor blijven de routes altijd kloppend.

Wijzigingen kun je doorgeven aan (activiteiten@adashoeve.nl). Alvast bedankt!

Veel plezier!

Kampstaf Gilwell Ada's Hoeve

Begin van de route



De route start aan de overkant van Gilwell Ada's Hoeve aan de Zwolseweg 17 bij het pad met de 2 witte pilaren die de ingang van landgoed Het Laar markeren.

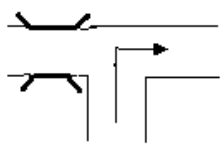

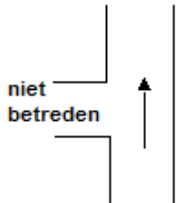
Loop het pad in en kijk nog even achterom. Je ziet Gilwell Ada's Hoeve dat als boerderij in 1853 voor Gravin A.P.A. van Regteren tot Appeltern gebouwd werd. Zij legde op 8 september van dat jaar de eerste steen. De hoeve maakte deel uit van landgoed Het Laar. In 1911 werd de hoeve gekocht door Baron van Pallandt van Eerde en maakte het boerderijtje deel uit van Landgoed Eerde. Sinds 1923 is Gilwell Ada's Hoeve in gebruik bij scouts en vanaf 1935 eigendom van Scouting Nederland (vroeger de Nederlandse Padvindere Vereniging NPV).

De luiken moesten toen opnieuw geschilderd worden. Je wist toch wel dat huizen die bij een landgoed horen dezelfde kleuren op de luiken hebben als het landgoed zelf? Welke kleur hebben de luiken nu? En waar komen die kleuren vandaan?

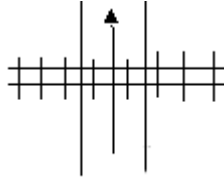

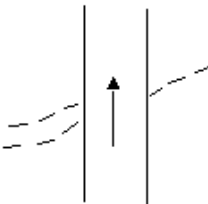
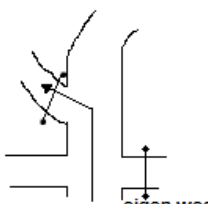
Ga nu verder met de route via de kruispunten.

Let op: afslagen naar woningen of inritten zijn niet weergegeven, tenzij ze als extra oriëntatiepunt nodig zijn.

| | | | |
|---------------------------------------------|-----------------------------------------------------------------------------|-----------|-----------|
| <p>1.</p> | <p>2. Lees het bord en je weet de achtergrond van deze zuil.</p> | <p>3.</p> | <p>4.</p> |
| <p>5. Je loopt langs een begraafplaats.</p> | <p>6. Houd het hek aan je linkerhand, richting de gele paal (nr Q7880).</p> | <p>7.</p> | <p>8.</p> |

| | | | |
|---------------------------------------------------------------------------------------------|------------------------------------------------------------------------------------------------------------------------------------------------------------------------------|--------------------------------------------------------------------------------------------------------------------------------------------------|---------------------------------------------------------------------------------------------------------------------------------|
| <p>9.</p>  | <p>10. Je kunt hier de route afkorten tot 4 km. Ga dan links en volg de kruispunten in het blok hieronder.</p> <p>Ga rechts voor de 8 km route en ga verder met punt 11.</p> | <p>11. Als je bij de vorige splitsing rechts bent gegaan.</p>  | <p>12. Links een veldje met struikheide.</p>  |
|---------------------------------------------------------------------------------------------|------------------------------------------------------------------------------------------------------------------------------------------------------------------------------|--------------------------------------------------------------------------------------------------------------------------------------------------|---------------------------------------------------------------------------------------------------------------------------------|

| | | |
|-----------------------------------------------------------------------------------------------------------------------------------------------------------|-----------------------------------------------------------------------------------------------------------------------------------|---------------------------------------------|
| <p>AFKORTING 4 km</p> | | |
| <p>10afk. – Je bent voor de afkorting op de splitsing links gegaan.</p>  | <p>11afk. Bij gemaaltje links over de brug.</p>  | <p>En pak de route weer op bij punt 32.</p> |

| | | | |
|---------------------------------------------------------------------------------------------------------------|-----------------------------------------------------------------------------------------------|-------------------------------------------------------------------------------------------------------------------------------------------------------------|------------------------------------------------------------------------------------------------------------------------------------------------------------------------|
| <p>13 Spoorwegoverweg.</p>  | <p>14.</p>  | <p>15. Particuliere inritten negeren tot Wolfskuil (volgende punt).</p>  | <p>16. Je bent op het terrein van de Wolfskuil. Volg nu de route op de kaart.</p>  |
|---------------------------------------------------------------------------------------------------------------|-----------------------------------------------------------------------------------------------|-------------------------------------------------------------------------------------------------------------------------------------------------------------|------------------------------------------------------------------------------------------------------------------------------------------------------------------------|


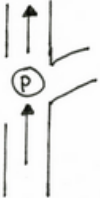
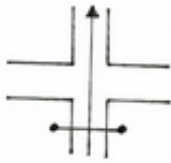

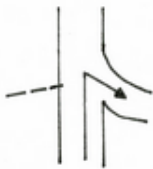

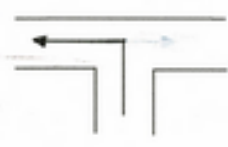
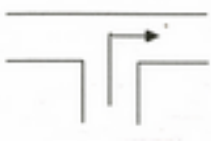
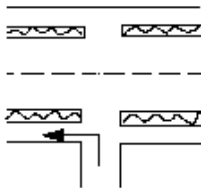
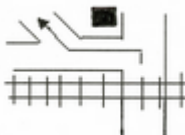
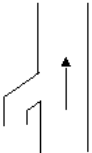

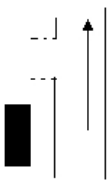
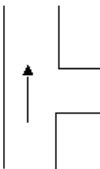


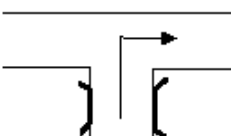

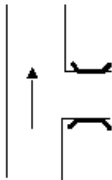

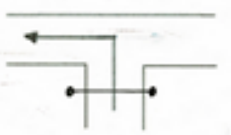
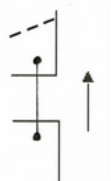
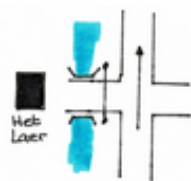



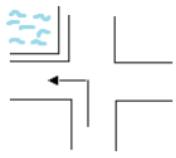
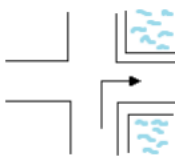
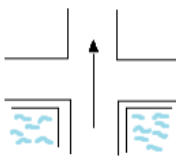
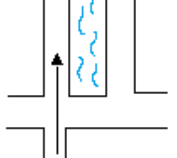
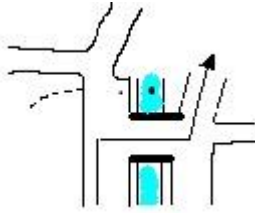
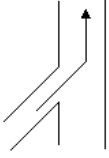

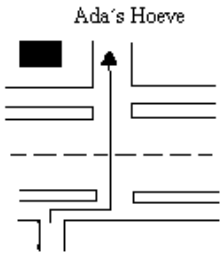
De Wolfskuil

De Wolfskuil is een uit wit zand bestaande verhoging op de rand van het bos en de overloop van de rivier de Regge. Ooit zou hier een wolf gesignaleerd zijn en het lot van iemand in het ongewisse hebben laten geraken.

De Wolfskuil hoorde, net als Ada's Hoeve vroeger bij Kamp Earde, het landgoed van Baron van Pallandt. Hij verkocht het bosterrein De Wolfskuil in 1938 aan zijn oom jonkheer Ocker Repelaer. Deze had de Hopman Repelaerstichting in het leven geroepen om kinderen die een steuntje in de rug nodig hadden een vakantie te bieden. De blokhut (rechts in de kuil waar je langskomt, werd vroeger ook door een Scoutinggroep gebruikt). Nu weet je ook waar de naam Repelaerhoeve vandaan komt.

Ga hierna weer verder met de kruispuntenkaart nr 17.

| | | | |
|--------------------------------------------------------------------------------------------------------------------------------|------------------------------------------------------------------------------------------------------------------------------------------------|------------------------------------------------------------------------------------------------------------------------------------------------------------|------------------------------------------------------------------------------------------------------------------------------------|
|  <p>17. Langs gebouwen van Repelaerhoeve.</p> |  <p>18.</p> |  <p>19.</p> |  <p>20. Je komt nu weer bij huizen.</p> |
|  <p>21. Op verharde weg.</p> |  <p>22.</p> |  <p>23. Wolfskuillaan</p> |  <p>24. Wolfskuilstraat</p> |
|  <p>25. Hammerweg</p> |  <p>26. Waarvan is Paping bekend? Lees de informatie.</p> |  <p>27.</p> |  <p>28. Wat is er links bij de zwarte punt?</p> |
|  <p>29. Lees de informatie.</p> |  <p>30.</p> |  <p>31. Bij gemaaltje. Hier komt de afkortings- route er weer bij.</p> |  <p>32. Lees het informatiebord.</p> |
|  <p>33.</p> |  <p>34.</p> |  <p>35.</p> |  <p>36.</p> |
|  <p>37.</p> |  <p>38.</p> |  <p>39. Lees de informatie</p> |  <p>40.</p> |

| | | | |
|---------------------------------------------------------------------------------------------------------------------------------------|----------------------------------------------------------------------------------------------|-----------------------------------------------------------------------------------------------|--------------------------------------------------------------------------------------------------------------------|
|  <p>41.</p> |  <p>42.</p> |  <p>43.</p> |  <p>44.</p> |
|  <p>45. Bijzondere brug. Lees de informatie.</p> |  <p>46.</p> |  <p>47.</p> |  <p>48. Lees de informatie.</p> |

26. Paping

Reinier Paping won in 1963 de Elfstedentocht. Reinier was gymnastiekleraar en gaf tennislessen o.a. in Ommen. Met zijn overwinning won Paping twee jaarkaarten voor de Deventer ijsbaan en een zilveren sigarettendoos. Naast hem was er nog een winnaar: Brinta. Op TV vertelde Reinier dat hij die dag met Brinta was begonnen. Dat leverde hem namens de Brinta-fabrikant nog eens een sigarettenaansteker en een föhn op. Grote geldbedragen waren in die tijd nog niet aan sportprestaties verbonden. Toch kon Paping zijn roem later verzilveren. Zijn sportzaak in Zwolle, die hij kort na zijn overwinning opende, mocht zich verheugen in een grote klandizie die van heinde en verre kwam om de held te aanschouwen. Dit hotel heet weliswaar Paping maar was eigendom van een oom van Reinier.



29. De Van Pallandtgroep

En ja hoor, er is natuurlijk een Scoutinggroep naar baron Philip vernoemd. Het Rambonnethuis (waar nu het Jamboreehuis staat op Ada's Hoeve) is jarenlang het troefhuis van een jongensgroep geweest: de Ada's Hoeve groep. In 1973 gingen de toenmalige jongens van de Ada's Hoeve Groep en de meisjes van de ALVO Groep samen op in een nieuwe groep. En die noemden ze de Van Pallandtgroep. Hier staat hun nieuwe groepshuis.

39. Huize Het Laer en Philip van Pallandt

Huize Het Laer komt oorspronkelijk van de familie van Laer. Op het Landgoed Het Laer heeft vroeger, dicht aan de Regge, een kasteel gestaan. Het werd echter met de grond gelijk gemaakt. Dit Huize Het Laer werd omstreeks 1740 gebouwd. In 1910 werd het door de familie van Pallandt gekocht die ook landgoed Eerde bezat. In 1913 erft de dan 23-jarige Philip van Pallandt het landgoed en wordt Baron van Pallandt, Heer van Eerde. De hele driehoek tussen de Vecht en Regge, ten zuiden van Ommen is vanaf dan zijn eigendom. Philip, die altijd om geld verlegen zat, verkocht Het Laer in 1932 aan de gemeente Ommen. Het is nu o.a. trouwlocatie en conferentie centrum. Philip was één van de eerste padvinders in Nederland. Al in 1913 kamperen de eerste padvinders op zijn landgoed. In 1935 verkoopt hij Ada's Hoeve, de padvindersboerderij en omliggende terreinen aan de toenmalige Nederlandsche padvinders Vereniging (NPV), nu Scouting Nederland.



45. Bijzondere brug

Vergelijk de leuning van de brug eens met deze foto uit 1946. Dan weet je waarom er gekozen is voor dit uiterlijk. Toen was de brugleuning nog van hout.



48. Gilwell Ada's Hoeve

Zo, je bent weer terug op het beginpunt. Moe? Dan kun je hier wat uitrusten.

Weet je al waar de kleuren van de luiken vandaan komen?

En waarom heet het eigenlijk Gilwell Ada's Hoeve?

Vraag dat maar eens aan de kampstaf!

De route op de kaart

